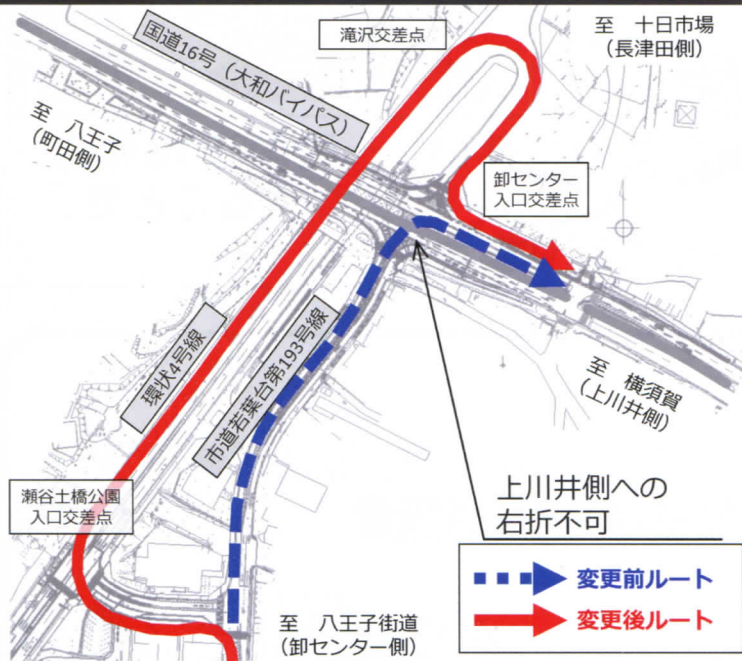
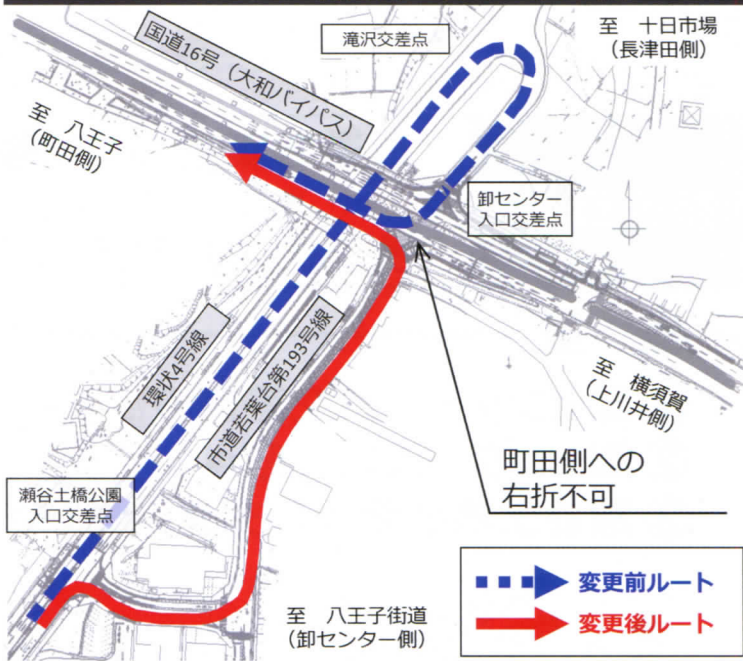


# 主なルート変更図 (右折)

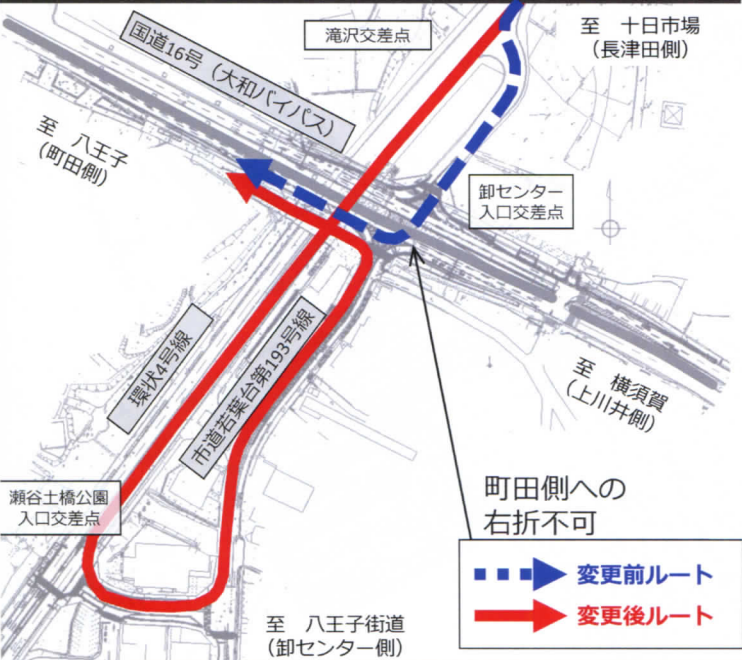
## 卸センター側 → 上川井側



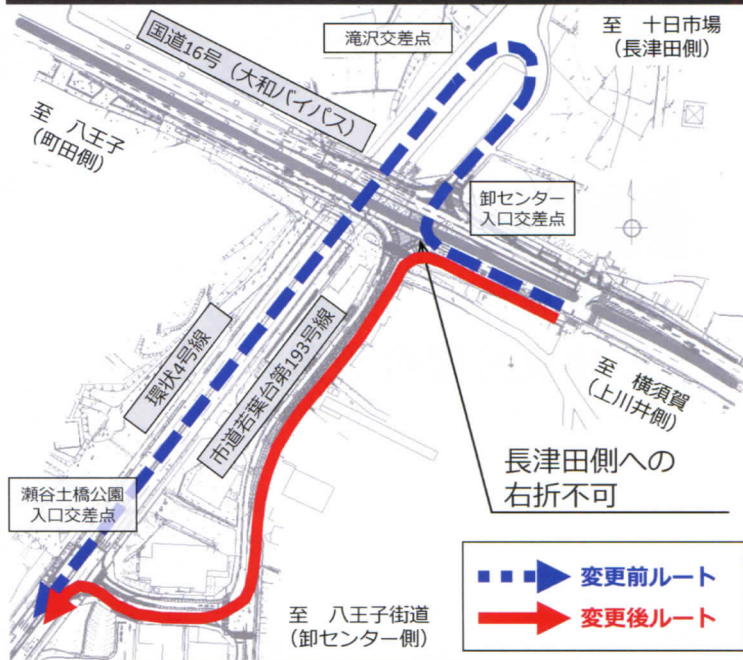
## 卸センター側 (環4) → 町田側



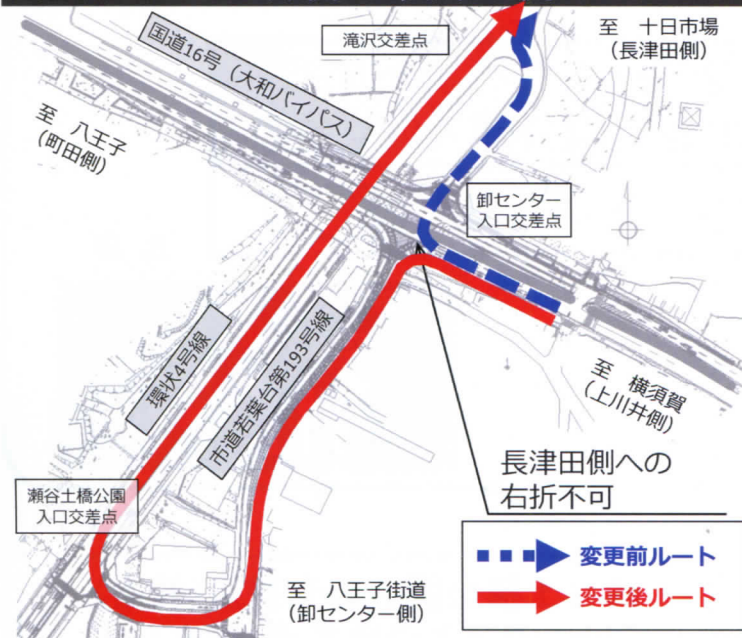
## 長津田側 → 町田側



## 上川井側 → 卸センター側 (環4)



## 上川井側 → 長津田側



## 町田側 → 卸センター側

